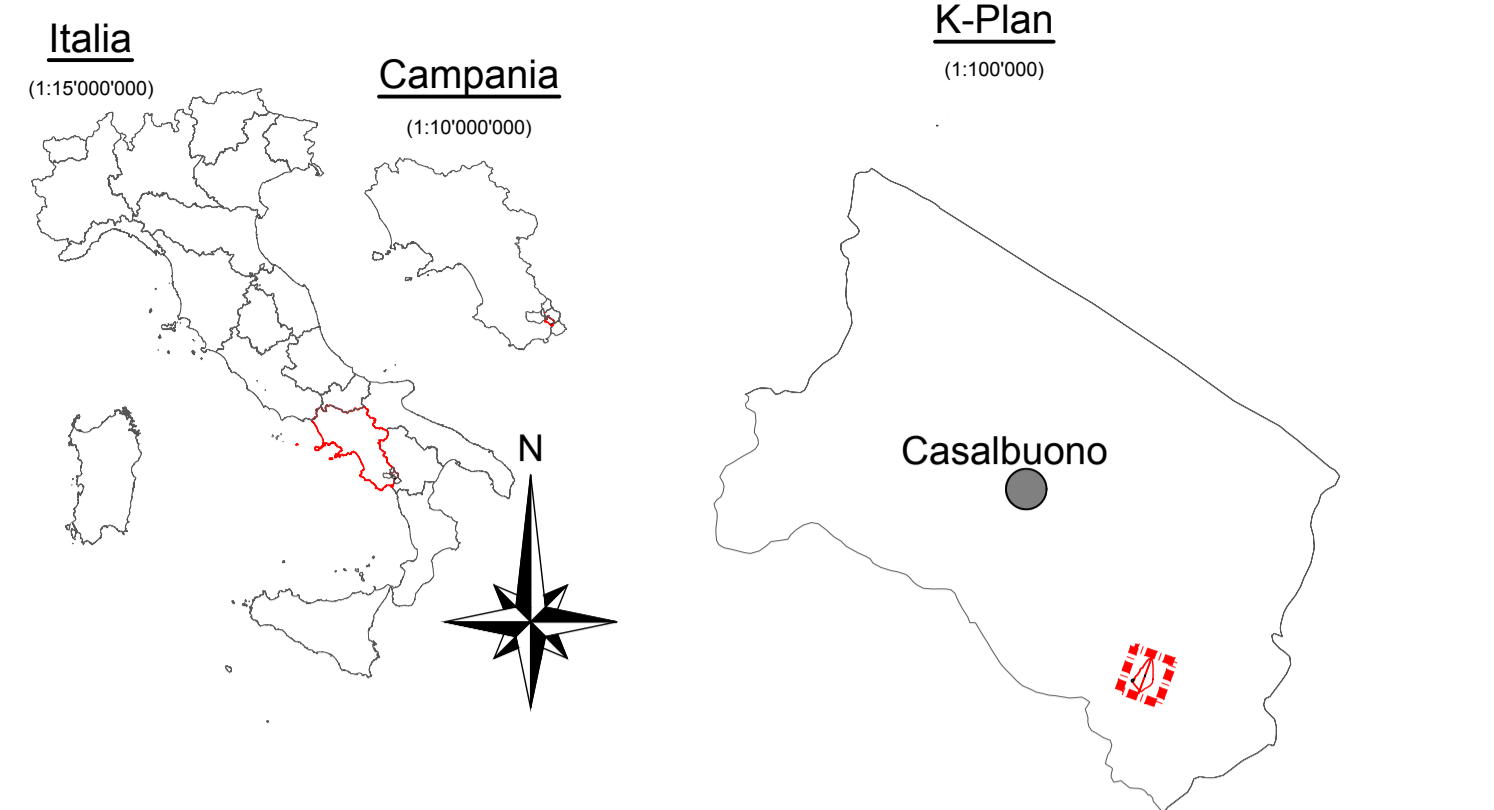
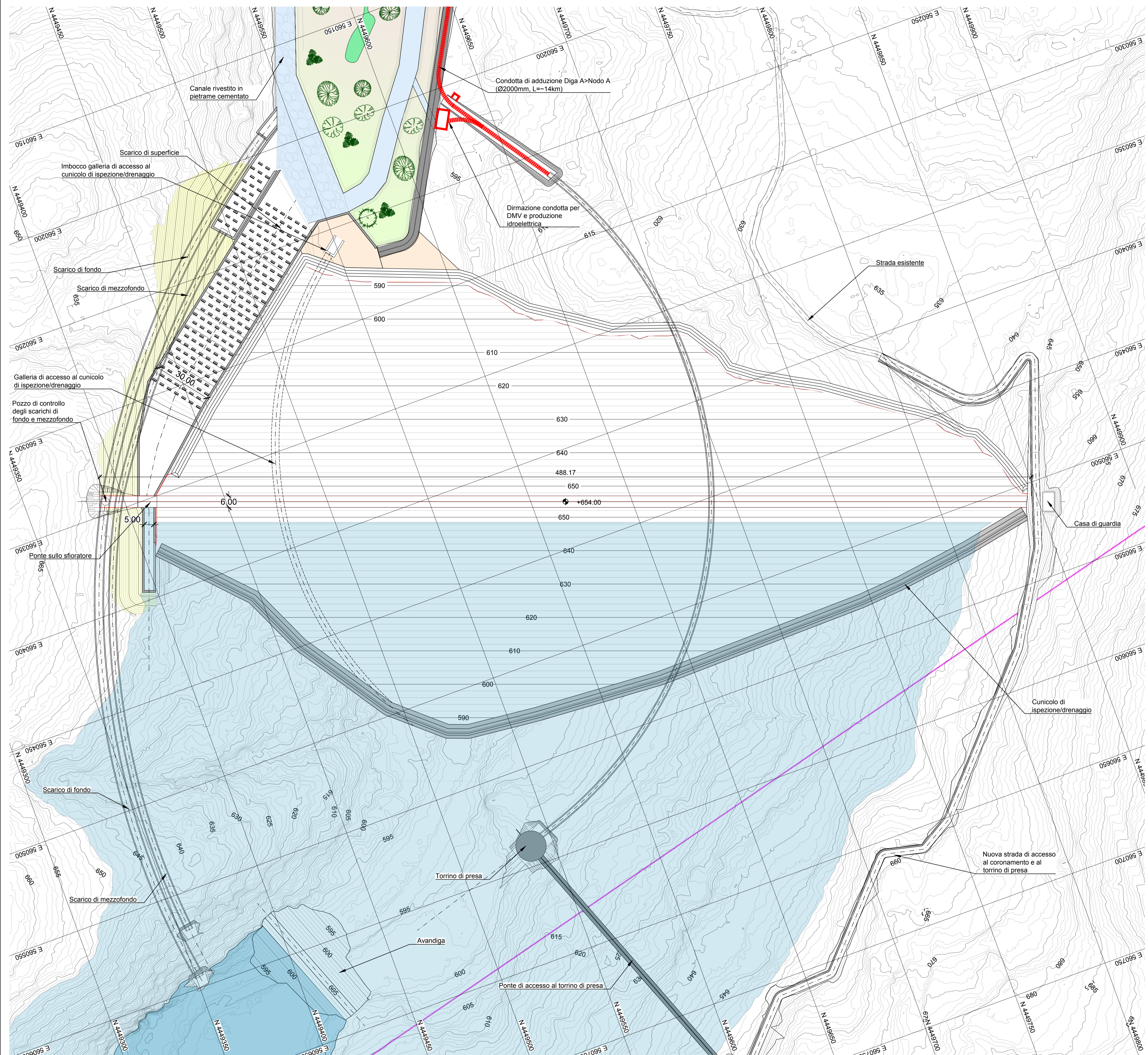


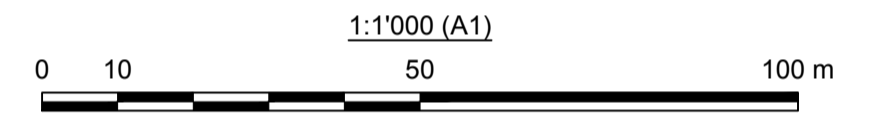
Planimetria

(1:1'000)



Sistema di coordinate :

- UTM84-33N - EPSG 32633



0	22.12.2023	I.Maffoni	C.Cilmeri/C.Rasini	C.Silvestri	Prima emissione
Rev.	Data	Disegnato	Verificato	Approvato	Descrizione
Cliente:				Mandataria:	
Il direttore esecuzione del contratto:				Mandante:	
Il responsabile unico del procedimento:					
<p>Diga Casalbuono e schema idrico di connessione idraulica ai comprensori irrigui del Vallo di Diano, dell'Alto Bussento e della Piana del Sele 1° lotto</p>					
<p>Fase: STUDIO DI FATTIBILITÀ DELLE ALTERNATIVE PROGETTUALI</p>					
<p>Titolo: GENERALE Alternativa 1 (A) Diga planimetria</p>					
Scale: 1:1'000		Nome file: 2022.0305.002-GEN-D005_0.DWG		Dimensioni: A1 (841x594)	N° incarico: 2022.0305.002
Tavola N°: 2022.0305.002-GEN-D005_0				Rev.: 0	Foglio: 1/1