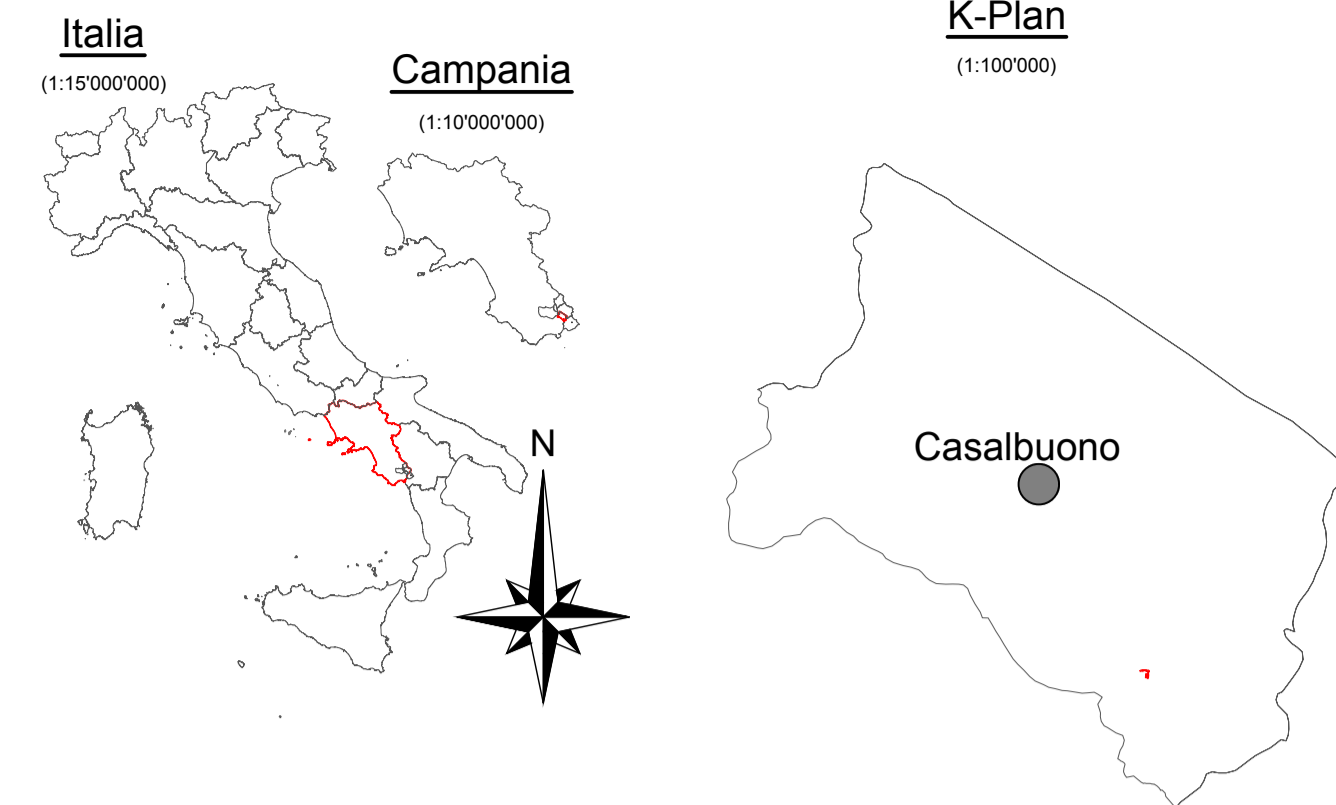
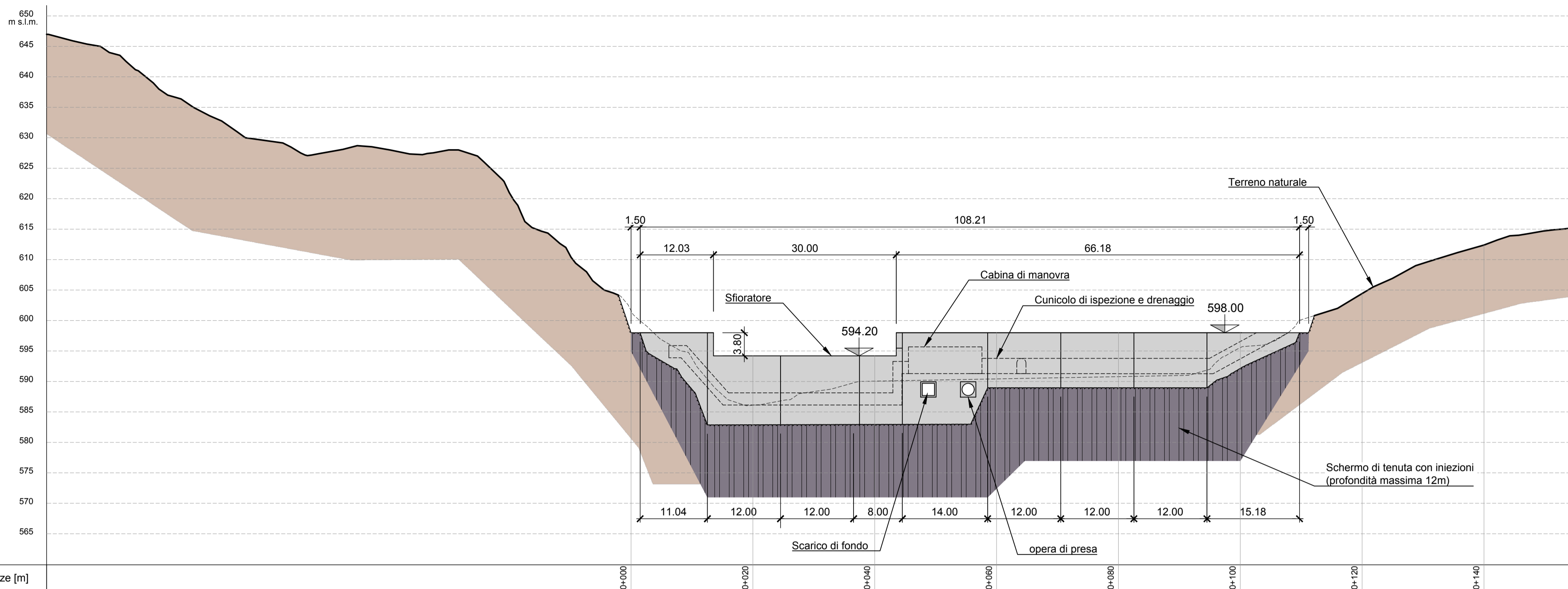


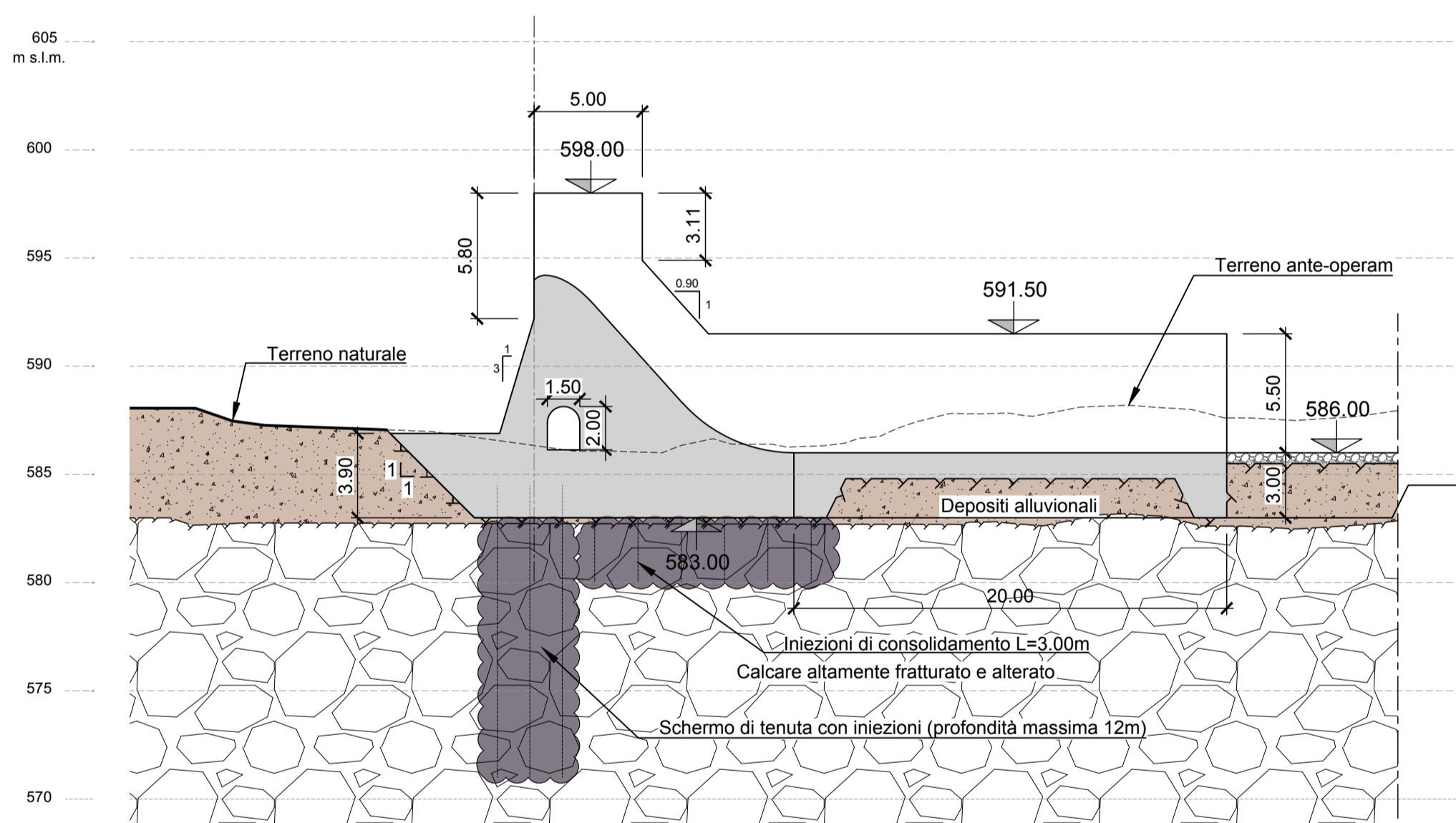
Profilo longitudinale

(1:500)



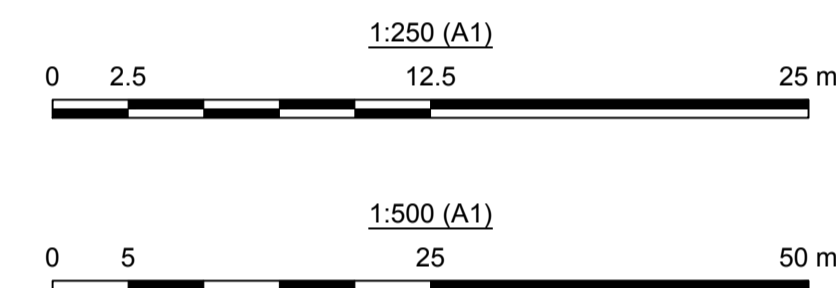
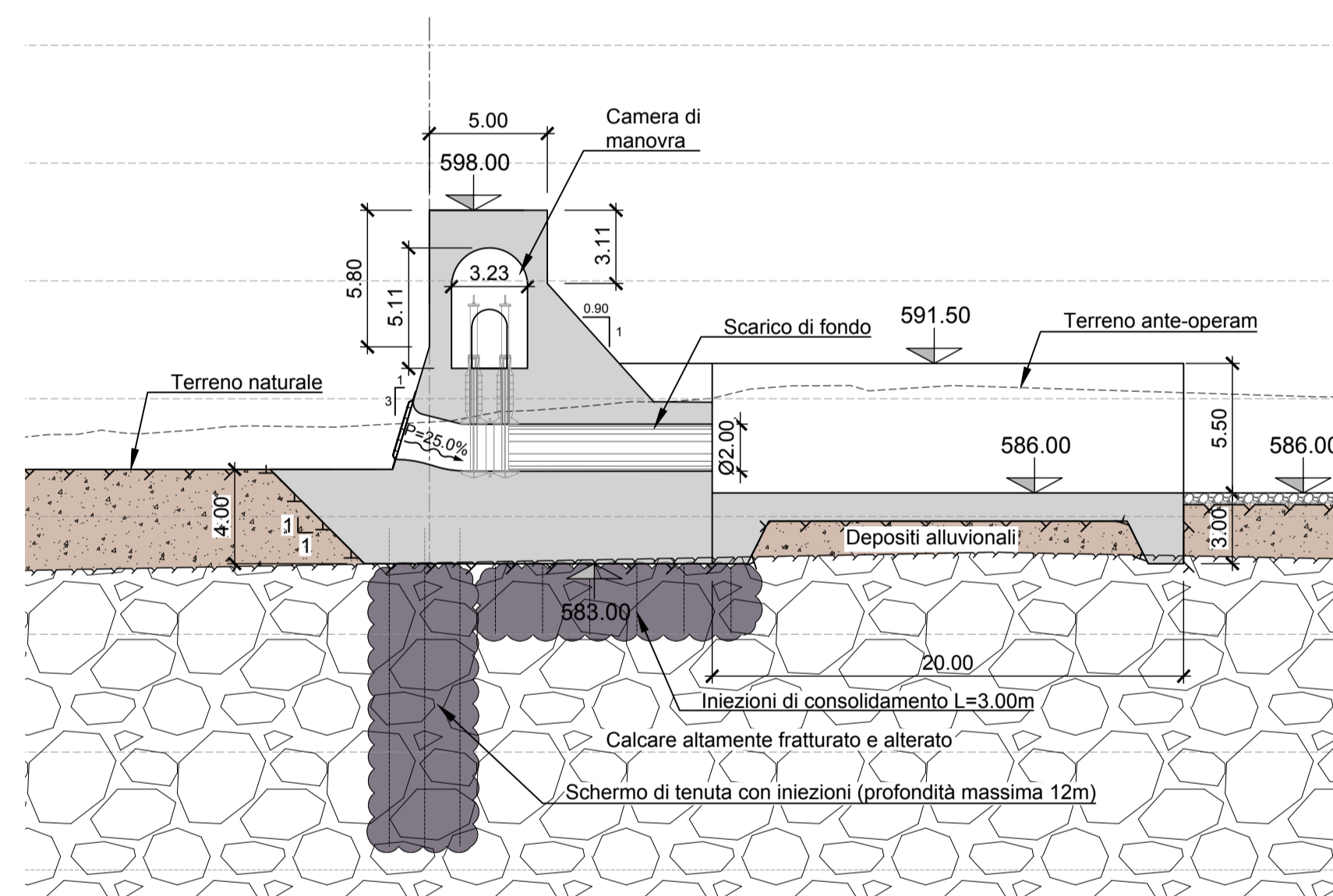
Sezione trascinabile

(1:250)



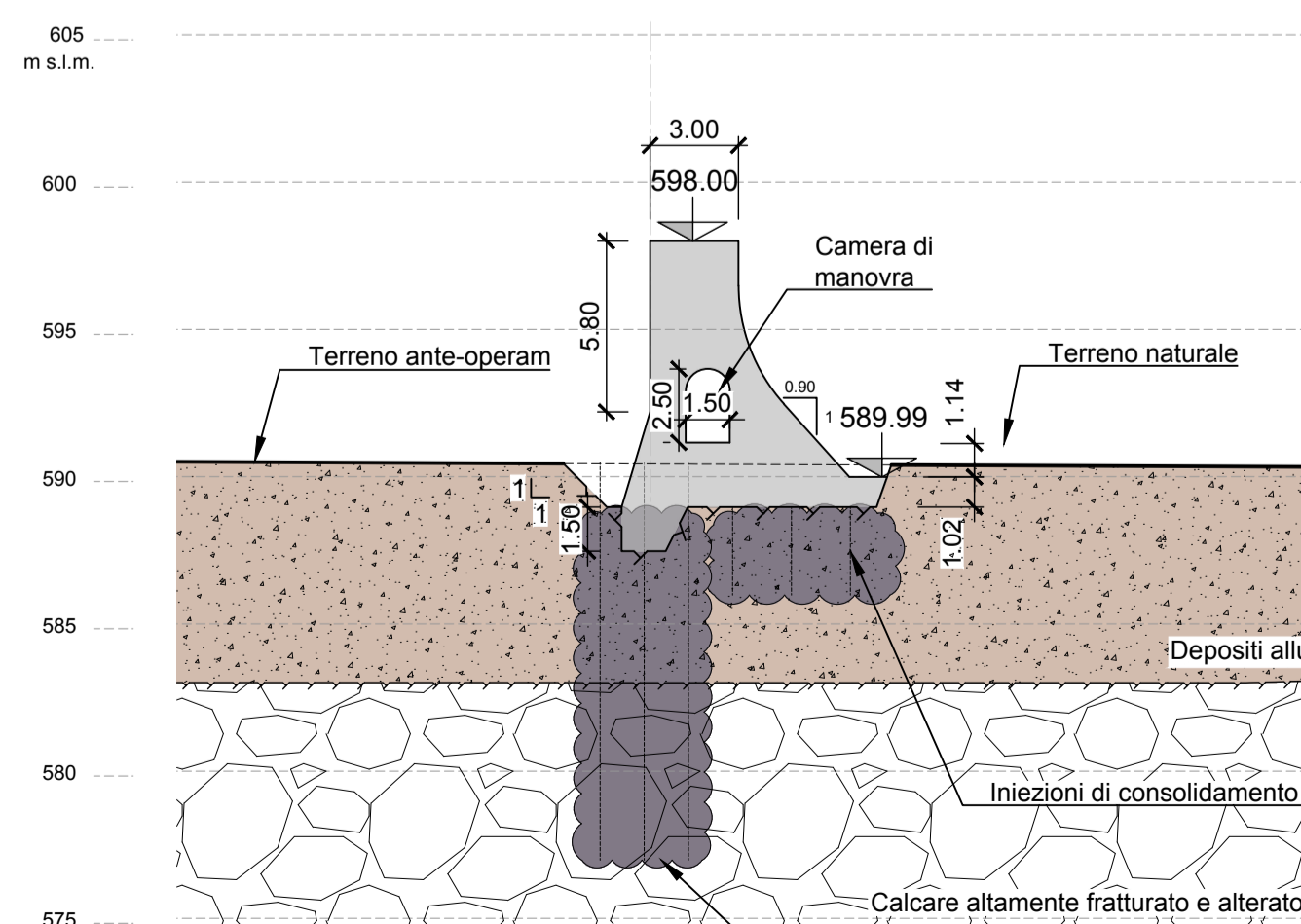
Sezione scarico di fondo

(1:250)



Sezione non trascinabile

(1:250)



Rev.	Data	Disegnato	Verificato	Approvato	Descrizione
0	22.12.2023	I.Maffioni	C.Cilmeri/C.Rossi	C.Silvestri	Prima emissione
Cliente:		Il direttore esecuzione del contratto: Ing. Mariano Luca Allegro (Codice Registro INGE/011038)		Mandatario: Lombardi	Il progettista: Ing. Carlo Storti (Codice Registro INGE/011038)
		Il responsabile unico del procedimento: Ing. Domenico Martini (Codice Registro INGE/011038)		Lombardi S.p.A. Ingegneri Consulenti Lombardi S.p.A. Ingegneri Consulenti	
Diga Casalbuono e schema idrico di connessione idraulica ai comprensori irrigui del Vallo di Diano, dell'Alto Bussento e della Piana del Sele 1° lotto					
STUDIO DI FATTIBILITÀ DELLE ALTERNATIVE PROGETTUALI					
GENERALE Alternativa 3 (A2*+D) Diga A2*, Profilo longitudinale e sezione tipo					
Scale: 1:500 - 1:100 - 1:50		Nome file: 2022.0305.002-GEN-D021_0.DWG		Dimensioni: A1 (841x594)	
Tavola N°: 2022.0305.002-GEN-D021_0		Rev.:		Foglio: 0 / 1	