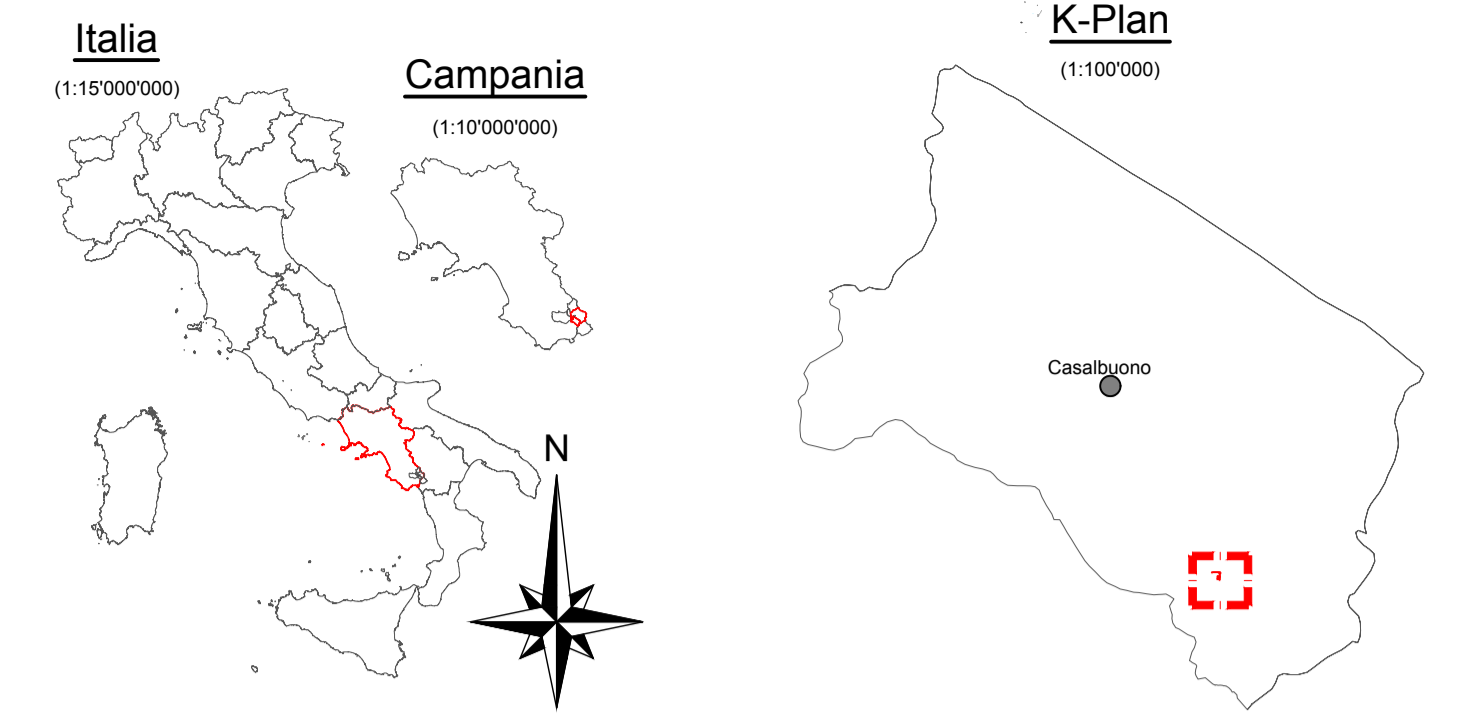
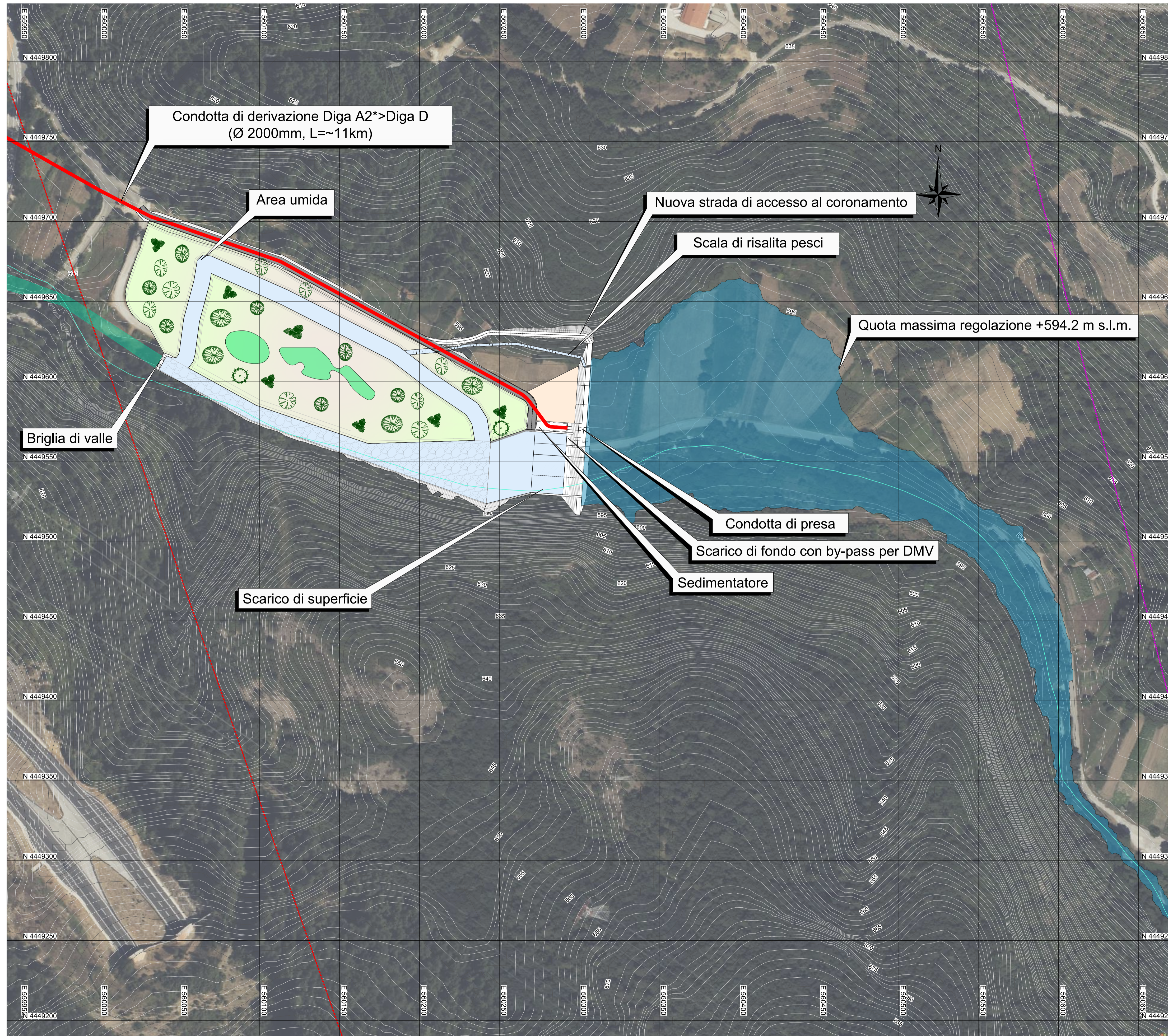


**Planimetria**  
(1:1'250)

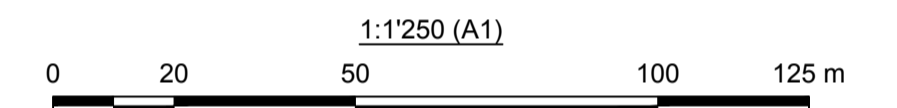


**Legenda :**

- Condotta idraulica di progetto
- Reticolo idrografico
- - - Faglie capace, aggiornamento 2022, dato ufficiale
- - - Faglie capace, aggiornamento 2023, dato preliminare

**Sistema di coordinate :**

- UTM84-33N - EPSG 32633



| 0   | 22.12.2023 | I.Maffoni  | C.Cilmeri/C.Rossi | C.Silvestri  | Prima emissione |
|---|------------|--|-------------------|--|-----------------|
| Rev.  | Data       | Disegnato  | Verificato        | Approvato  | Descrizione     |
|   |            | Il direttore esecuzione del contratto:<br>Ing. Mariano Luca Allegro<br>(Codice Professione 044/00001-0100) |                   | Mandataria:<br><b>Lombardi</b><br>Lombardi SA Ingegneri Consulisti             |                 |
|   |            | Il responsabile unico del procedimento:<br>Ing. Domenico Montano<br>(Codice Professione 044/00001-0100)    |                   | Il progettista:<br>Ing. Carlo Silvestri<br>(Codice Professione 044/00001-0100) |                 |
| <b>Diga Casalbuono e schema idrico di connessione idraulica ai comprensori irrigui del Vallo di Diano, dell'Alto Bussento e della Piana del Sele 1° lotto</b> |            |  |                   |  |                 |
| Fase:<br><b>STUDIO DI FATTIBILITÀ DELLE ALTERNATIVE PROGETTUALI</b>   |            |  |                   |  |                 |
| Titoli:<br><b>GENERALE</b><br>Alternativa 3 (A2*+D)<br>Diga A2* - Diga e invaso, planimetria  |            |  |                   |  |                 |
| Scale:<br>1:1'250   |            | Nome file:<br>2022.0305.002-GEN-D019_0.DWG   |                   | Dimensioni:<br>A1 (841x594)  |                 |
| Tavola N°:<br>2022.0305.002-GEN-D019_0  |            | Rev.:  |                   | N° incarico:<br>2022.0305.002  |                 |
|   |            | 0  |                   | Foglio:<br>1 / 1   |                 |